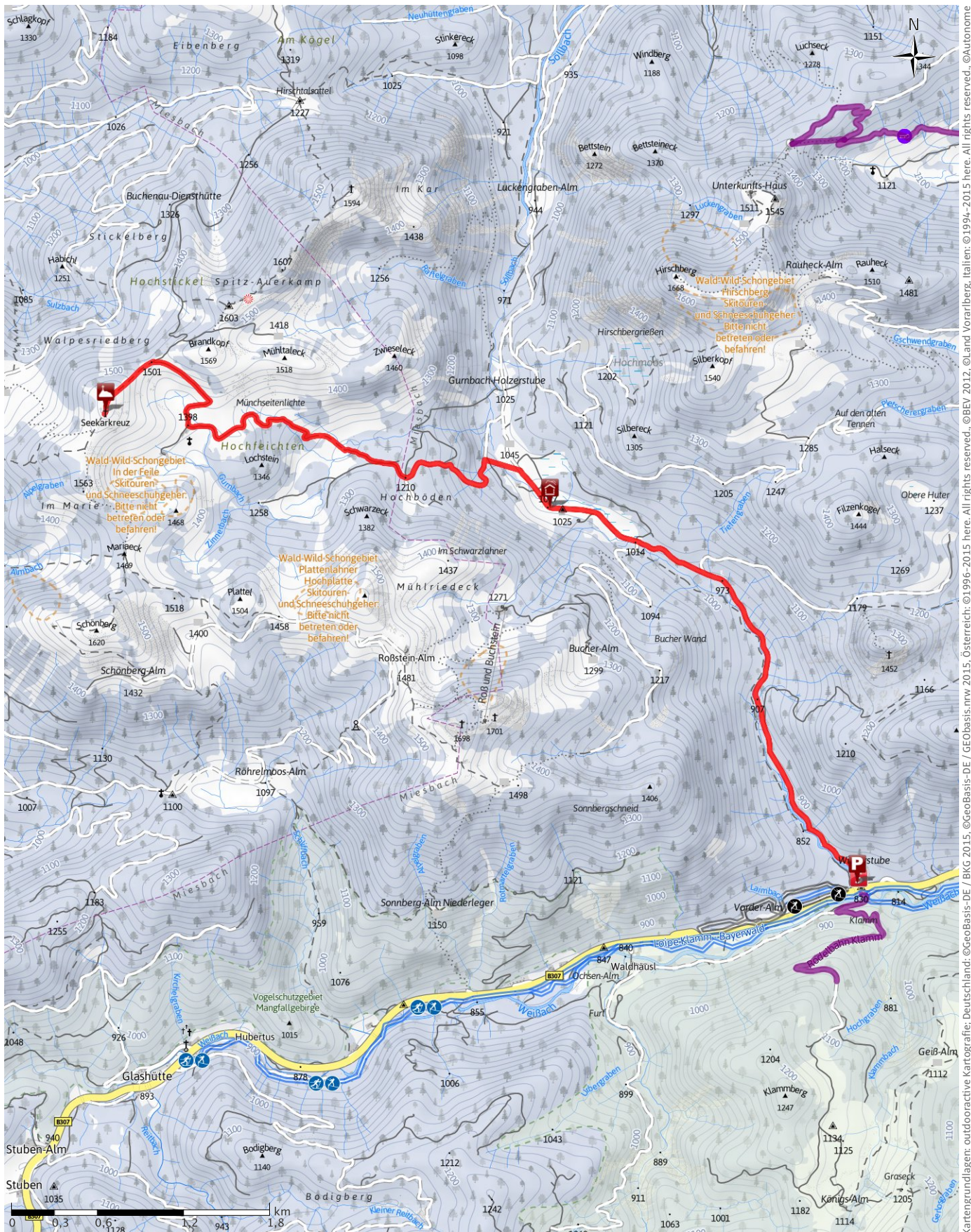


TOP Auf das Seekarkreuz

↔ 17.1 km | ⌚ 5:37 h | ⚡ 775 m | 🏔️ 775 m | Schwierigkeit schwer



Kartengrundlagen: outdooractive Kartografie; Deutschland: ©GeoBasis-DE / BKG 2015, ©GeoBasis-DE / GEObasis.mw 2015, Österreich: ©1996-2015 here. All rights reserved., ©BEV 2012, ©Land Vorarlberg, Italien: ©1994-2015 here. All rights reserved., ©Autonome Provinz Bozen – Südtirol – Abteilung Natur, Landschaft und Raumentwicklung, Schweiz: Geodata @swisstopo

TOP Auf das Seekarkreuz

← 17.1 km

🕒 5:37 h

🏔️ 775 m

🏔️ 775 m

Schwierigkeit schwer



Kartengrundlagen: outdooractive Kartografie; Deutschland: ©GeoBasis-DE / BKG 2015, ©GeoBasis-DE / GEObasis.mw 2015, Österreich: ©1996-2015 here. All rights reserved., ©BEV 2012, ©Land Vorarlberg, Italien: ©1994-2015 here. All rights reserved., ©Autonome Provinz Bozen – Südtirol – Abteilung Natur, Landschaft und Raumentwicklung, Schweiz: Geodata @swisstopo

TOP Auf das Seekarkreuz

← 17.1 km | ⌚ 5:37 h | 🏔️ 775 m | 📏 775 m | Schwierigkeit schwer



Kartengrundlagen: outdooractive Kartografie; Deutschland: ©GeoBasis-DE / BKG 2015, ©GeoBasis-DE / GeoBasis.mnw 2015, Österreich: ©BEV 2012, ©Land Vorarlberg, Italien: ©Autonome Provinz Bozen - Südtirol - Abteilung Natur, Landschaft und Raumentwicklung, Schweiz: Geodata @swisstopo

TOP Auf das Seekarkreuz

← 17.1 km

🕒 5:37 h

⬆️ 775 m

⬆️ 775 m

Schwierigkeit schwer



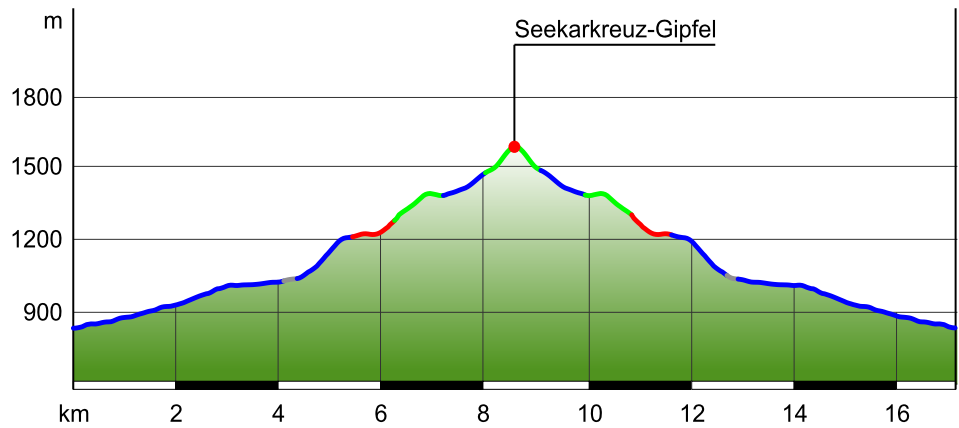
Kartengrundlagen: outdooractive Kartografie; Deutschland: ©GeoBasis-DE / BKG 2015, ©GeoBasis-nrw 2015, Österreich: ©1996-2015 here. All rights reserved., ©BEV 2012, ©Land Vorarlberg, Italien: ©1994-2015 here. All rights reserved., ©Autonome Provinz Bozen – Südtirol – Abteilung Natur, Landschaft und Raumentwicklung, Schweiz: Geodata @swisstopo

TOP Auf das Seekarkreuz

Wegart

Schotterweg	12.1 km
Weg	2.9 km
Pfad	1.6 km

Höhenprofil



Tourdaten

Schneeschuh

Strecke	↔	17.1 km
Dauer	🕒	5:37 h
Aufstieg	▲	775 m
Abstieg	▼	775 m

Schwierigkeit schwer

Kondition ●●●●●

Technik ●●●●●

Gefahrenpotenzial ●●●●

Höhenlage

1597 m

832 m

Beste Jahreszeit

JAN	FEB	MÄR
APR	MAI	JUN
JUL	AUG	SEP
OKT	NOV	DEZ

Bewertungen

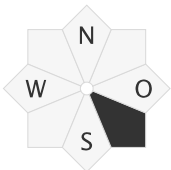
Autoren ●●●●●

Erlebnis ●●●●●

Landschaft ●●●●●

Weitere Tourdaten

Exposition



Die Ausrichtung der Tour ist in schwarz dargestellt.

Eigenschaften

Forstwege freies Gelände

Auszeichnungen (& Barrierefreiheit)

- Rundtour
- Einkehrmöglichkeit
- Natürlich auf Tour2 (DAV-Initiative)



Quelle:

Kommunalunternehm
en Alpenregion
Tegernsee Schliersee

Autor: Thorsten Schär, Aktualisierung: 14.12.2015

Von Kreuth Klamm geht es bis auf den Gipfel des Seekarkreuzes - für geübte Schneeschuhgeher ein Genuss! **Der Startpunkt der Tour ist in 10 Autominuten vom Hotel Bachmair-Weissach zu erreichen.**

Start der Tour ist der Wanderparkplatz Kreuth Klamm. Zuerst folgen wir dem Wanderweg 604 stetig ansteigend entlang des Schwarzenbachs. Nach ca. 250 Höhenmetern erreichen wir eine Lichtung und kurz darauf die Schwarzentennalm und damit die erste Einkehrmöglichkeit. Ab jetzt beginnt es langsam, anspruchsvoller zu werden: bald geht es steiler bergauf dem Weg 604 folgend bis zur Rauhalm. Ab hier sind wir in freiem Gelände unterwegs und es geht die letzten 200 Höhenmeter zum Gipfel (622). Der Abstieg verläuft

TOP Auf das Seekarkreuz

auf dem Anstiegsweg.

Wegbeschreibung

Kreuth-Klamm - Schwarzentennalm - Rauhalm - Seekarkreuz - auf Anstiegsweg zurück

Start der Tour

Kreuth Klamm- vom Hotel Bachmair Weissach nur 10 Autominuten entfernt

Ende der Tour

Kreuth Klamm

Sicherheitshinweise

Alle Angaben ohne Gewähr. Das Begehen und Befahren der hier beschriebenen Touren erfolgt auf eigenes Risiko.

Ausrüstung

Wir empfehlen bei Schneesuhtouren die Mitnahme einer kompletten LVS-Ausrüstung (Piepser, Sonde, Schaufel, 1-Hilfe Set).

Anreise

Öffentliche Verkehrsmittel

Züge der Bayerischen Oberlandbahn verkehren stündlich ab München nach Tegernsee, RVO-Linie 9556 nach Kreuth

Anfahrt

A8 bis Ausfahrt Holzkirchen, über B318 nach Kreuth

Parken

Kreuth Klamm

Interessante Punkte (3)



Parkplatz

1 Parkplatz Klamm-Winterstube - Aufstieg Schwarzentenn-Alm / Buchsteinhütte

Klamm

83708 Kreuth

Quelle: Kommunalunternehmen Alpenregion Tegernsee Schliersee

Schwarzentenn 2

83708 Kreuth

 +49 8029 386

Quelle: Kommunalunternehmen Alpenregion Tegernsee Schliersee



Berggipfel

3 Seekarkreuz-Gipfel

Quelle:  Outdooractive Redaktion



Berghütte

2 Schwarzentenn-Alm